





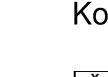


LEGENDA:

-  predvideno drevo
-  trata
-  pokrovna rastlina
-  prostorasloča živa meja
-  makadam / prodec (varnostna podlaga igrala)
-  klopi
-  ograja

Koordinate količbenih točk:

ŠT.	X	Y
1	564.972,45	167.494,49
2	564.995,26	167.486,76
3	564.968,89	167.462,66
4	564.979,25	167.462,16
5	564.981,55	167.460,73
6	564.985,75	167.473,90
7	564.988,38	167.473,30
8	565.003,95	167.513,53
9	565.005,19	167.511,13
10	564.978,69	167.467,51
11	564.991,08	167.514,34
12	564.996,74	167.515,80
13	565.005,66	167.490,33
14	565.003,11	167.483,46
15	564.991,07	167.467,39
16	564.999,31	167.521,96
17	564.999,11	167.533,36

Naročnik:	OBČINA SVETA ANA Sveta Ana v Slov. Goricah 17 2233 Sveta Ana v Slov. Goricah	Projekt: MEDGENERACIJSKI PARK V NASELJU SV. ANA
Izvajalec:	ZUM URBANIZEM, PLANIRANJE, PROJEKTIRANJE d.o.o.	Vrsta projektno dokumentacije: PROJEKT ZA IZVEDBO (PZI)
Odg. projektant:	Aleš Koprivšek, u.d.l.k.a.	Vrsta načrta: KRAJINSKA ARHITEKTURA
Projektant:	id. št. ZAPS: KA-1206 podpis: <i>Aleš Koprivšek</i>	Vsebina/Naštev risbe: KOLIČBENA SITUACIJA
Datum:	avgust 2017	Merilo: 1 : 200 Načrt št.: 17046-2 Risba št.: 2